



04006011507970008



5351

ΕΦΗΜΕΡΙΣ ΤΗΣ ΚΥΒΕΡΝΗΣΕΩΣ

ΤΗΣ ΕΛΛΗΝΙΚΗΣ ΔΗΜΟΚΡΑΤΙΑΣ

ΤΕΥΧΟΣ ΤΕΤΑΡΤΟ

Αρ. Φύλλου 601

15 Ιουλίου 1997

ΠΕΡΙΕΧΟΜΕΝΑ

ΑΝΑΔΑΣΩΣΕΙΣ

ΑΠΟΦΑΣΕΙΣ

- Κήρυξη αναδασωτέας έκτασης Ε=5,630 στρ. στη θέση «Βίλιζα» περιφ. κοιν. Αγ. Θωμά Ν. Βοιωτίας 1
- Κήρυξη αναδασωτέας έκτασης Ε=1,770 στρ. στη θέση «Σπηλιά» περιφ. κοιν. Κλειδίου Ν. Βοιωτίας 2
- Κήρυξη αναδασωτέας έκτασης Ε=6,320 στρ. στη θέση «Κάτω Λαρσός» Δήμου Αράχωβας Ν. Βοιωτίας ... 3

ΠΟΛΕΟΔΟΜΙΑ

ΔΙΑΤΑΓΜΑΤΑ

- Τροποποίηση του εγκεκριμένου ρυμοτομικού σχεδίου του δήμου Ευόσμου (ν. Θεσσαλονίκης) και τροποποίηση προκηπίου 4

ΑΝΑΚΟΙΝΩΣΕΙΣ

- Ειδοποίηση περί γενομένης παρακαταθέσεως αποζημιώσεως, λόγω αναγκαστικής (ρυμοτομικής) απαλλοτριώσεως ακινήτων στην Άρτα και στην συμβολή των οδών Οδηγητριάς και Παπάγου 5

ΑΝΑΔΑΣΩΣΕΙΣ

ΑΠΟΦΑΣΕΙΣ

- Αριθ. 647 (1)
Κήρυξη αναδασωτέας έκτασης Ε=5,630 στρ. στη θέση «Βίλιζα» περιφ. κοιν. Αγ. Θωμά Ν. Βοιωτίας.

Ο ΓΕΝ. ΓΡΑΜΜΑΤΕΑΣ ΠΕΡΙΦ. ΣΤΕΡ. ΕΛΛΑΔΑΣ

Έχοντας υπόψη:

1. Τις διατάξεις του αρθ. 117 παρ. 3 του Συντάγματος της χώρας, των αρθ. 38 παρ. 1 & 41 παρ. 1 του 11.998/79,

ως & του αρθ. 12 παρ. 2 του Ν. 2040/92 «Ρύθμιση θεμάτων αρμοδ/τας Υπ. Γεωργίας κλπ».

2. Τις αριθ. (α) 160417/1180/8.7.80 & (β) 182447/3049/24.9.80 διαταγές του Υπουργείου Γεωργίας.

3. Τις διατάξεις των αρθ. 4 παρ. 1 & 6 παρ. 7 του Ν. 2240/94 ως & του αρθ. 14 του Ν. 2399/96.

4. Την αρ. 2341/9.6.97 αναφορά - πρόταση του Δασαρχείου Θηβών για κήρυξη ως αναδασωτέας δημόσιου δασώδους έκτασης Ε= 5,630 στρεμ. στη θέση «Βίλιζα» περιφέρειας Κοιν. Αγ. Θωμά Νομού Βοιωτίας η οποία καλυπτόταν από δασική βλάστηση χαλεπίου Πεύκης με υπόροφο σειφύλλων Πλατυφύλλων και καταστράφηκε από πυρκαϊά στις 23.5.97, αποφασίζουμε:

Κηρύσσουμε αναδασωτέα με σκοπό, τη διατήρηση του δασικού χαρακτήρα, τη προστασία & την αποκατάσταση της δασικής βλάστησης, με φυσική ή τεχνική αναγέννηση τη δημόσια δασώδη έκταση Ε=5,630 στρεμ. που βρίσκεται στη θέση «Βίλιζα» περιφ. κοινότητας «Αγ. Θωμά» Νομού Βοιωτίας & καταστράφηκε από πυρκαϊά στις 23.5.97.

Η παραπάνω αναδασωτέα έκταση προσδιορίζεται από τα στοιχεία Α,Β,Γ,Δ,Ε,Ζ,Η,Θ,Ι,Κ,Λ,ΜΝ,Α, στο συνημμένο τοπογραφικό διάγραμμα με κλίμακα Δ:1.000 που αποτελεί αναπόσπαστο μέρος της απόφασης αυτής, ορίζεται δη η έκταση:

ΒΟΡΕΙΑ: Με δημόσιο δάσος, Πεύκης.

ΝΟΤΙΑ: Με αιτοκαλλιέργεια

ΑΝΑΤ/ΚΑ: Με ελαιοκαλλιέργεια & αιτοκαλλιέργεια.

ΔΥΤΙΚΑ: Με αιτοκαλλιέργεια.

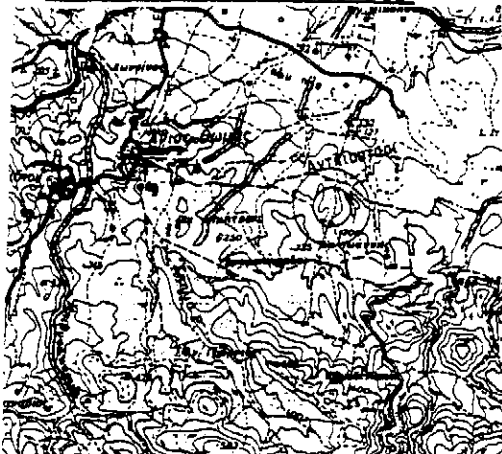
Η απόφαση αυτή να δημοσιευθεί στην Εφημερίδα της Κυβέρνησης.

Λιβαδειά, 10 Ιουνίου 1997

Με εντολή Γεν. Γρ. Περιφ.

Ο Αν. Περιφ/κού Δ/ντή
ΙΩΑΝΝΗΣ ΚΟΥΛΟΥΡΓΙΩΤΗΣ

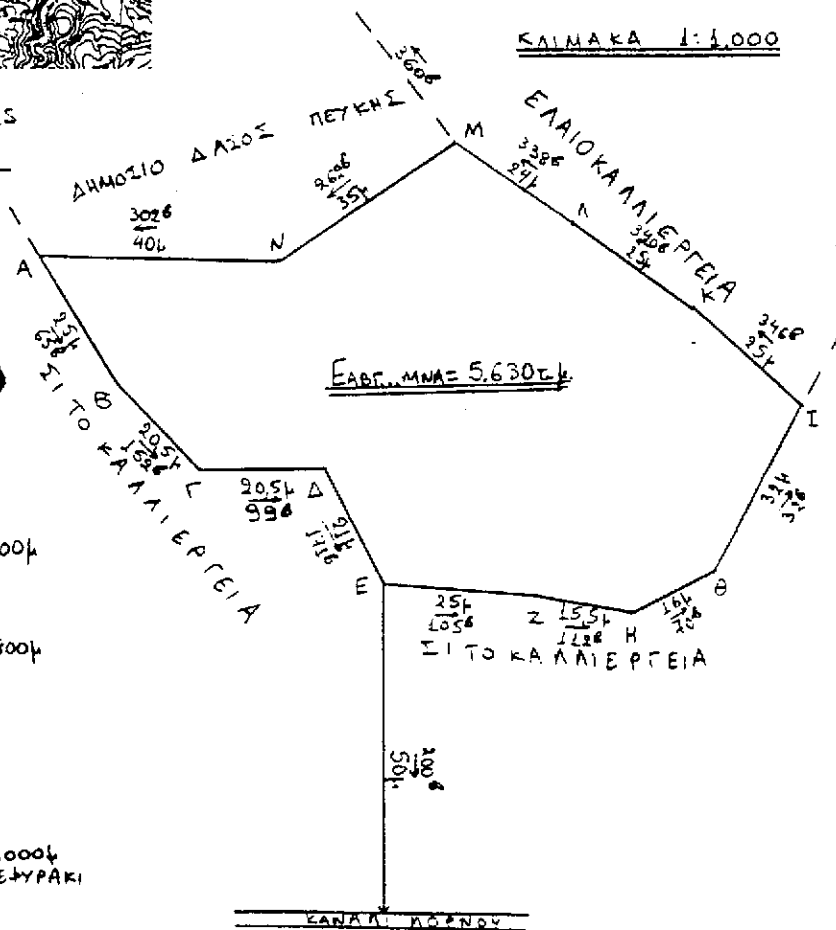
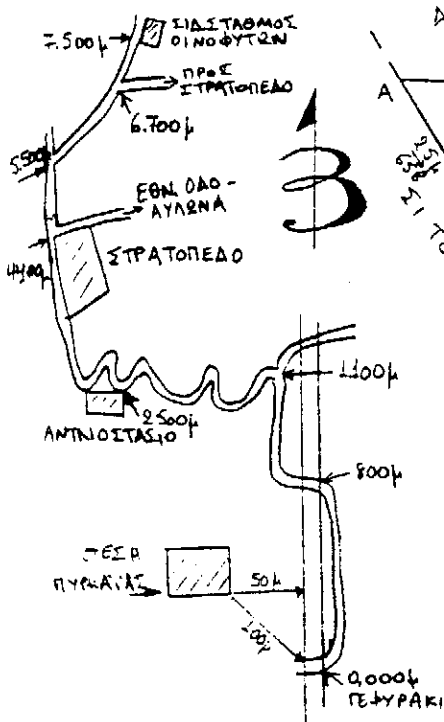
ΑΠΟΣΠΑΣΜΑ ΧΑΡΤΗ ΧΑΛΚΙΔΟΣ
ΚΛΙΜΑΚΑ 1:100.000




ΤΟΠΟΓΡΑΦΙΚΟ ΔΙΑΓΡΑΜΜΑ

Δήμοσιος δαβικής εκτάσεως
επιβαδού 5.630 τμ. στην θύβη
"Θύβη" περιοχής κοινότητας
Αγ. Θωμά που κάμκε στις
23-5-1997.

Θύβη πυρκαϊάς
οδοιπορικό σκαρίφημα



ΘΕΩΡΗΘΗΚΕ και ανύκει στην υπ.αφ. 647/97 απόφαση μ.α.σ. Λιβαδελιά 10-6-97
Ευσεύ Γεν. Γραμ. Π. Στεφ. Ελ. Αναν/τις Π. Γ. Δ/τις
1. Κουρουνός



ΘΕΩΡΗΘΗΚΕ και ανύκει στο υπ.αφ. 647/97 Π. Γραμ. μ.α.σ. Λιβαδελιά 10-6-97
Δ. Σουτάσας
Κουρουνός, Ιωάννης
Διευθυντής

Αριθ. 646

(2)

Κήρυξη αναδασωτέας έκτασης Ε=1,770 στρ. στη θέση «Σπηλιά» περιφ. κοιν. Κλειδίου Ν. Βοιωτίας.

Ο ΓΕΝ. ΓΡΑΜΜΑΤΕΑΣ ΠΕΡΙΦ. ΣΤΕΡ. ΕΛΛΑΔΑΣ

Έχοντας υπόψη:

1. Τις διατάξεις του αρθ. 117 παρ. 3 του Συντάγματος της χώρας, των αρθ. 38 παρ. 1 & 41 παρ. 1 του 11.998/79, ως & του αρθ. 12 παρ. 2 του Ν. 2040/92 «Ρύθμιση θεμάτων αρμοδ/τας Υπ. Γεωργίας κλπ».

2. Τις αριθ. (α) 160417/1180/8.7.80 & (β) 182447/3049/24.9.80 διαταγές του Υπουργείου Γεωργίας.

3. Τις διατάξεις των αρθ. 4 παρ. 1 & 6 παρ. 7 του Ν. 2240/94 ως & του αρθ. 14 του Ν. 2399/96.

4. Την αρ. 2340/9.6.97 αναφορά - πρόταση του Δασαρχείου Θηβών για κήρυξη ως αναδασωτέας δημόσιας δασικής έκτασης Ε= 1,1770 στρεμ. στη θέση «Σπηλιά» περιφέρειας κοινот. Κλειδίου Νομού Βοιωτίας η οποία καλυπτόταν από δασική βλάστησης Θάμνων αειφύλλων πλατυφύλλων και καταστράφηκε από Πυρκαϊά στις 17.5.97, αποφασίζουμε.

Κηρύσσουμε αναδασωτέα με σκοπό, τη διατήρηση του δασικού χαρακτήρα, τη προστασία & την αποκατάσταση της δασικής βλάστησης, με φυσική ή τεχνική αναγέννηση τη δημόσια δασική έκταση Ε= 1,770 στρεμ. που βρίσκεται στη θέση «Σπηλιά» περιφ. κοινот. «Κλειδίου» Βοιωτίου & καταστράφηκε από πυρκαϊά στις 17.5.97.

Η παραπάνω αναδασωτέα έκταση προσδιορίζεται από τα στοιχεία Α,Β,Γ,Δ,Ε,Ζ,Η,Θ,Ι,Α στο συνημμένο τοπογραφικό διάγραμμα με κλίμακα 1:500 που αποτελεί αναπόσπαστο μέρος της απόφασης αυτής, ορίζεται δε η έκταση:

ΒΟΡΕΙΑ: Με αιτοκαλλιέργεια & δημόσια δασική έκταση.

ΝΟΤΙΑ: Με ελαιοκαλλιέργεια

ΑΝΑΤ/ΚΑ: Με αιτοκαλλιέργεια.

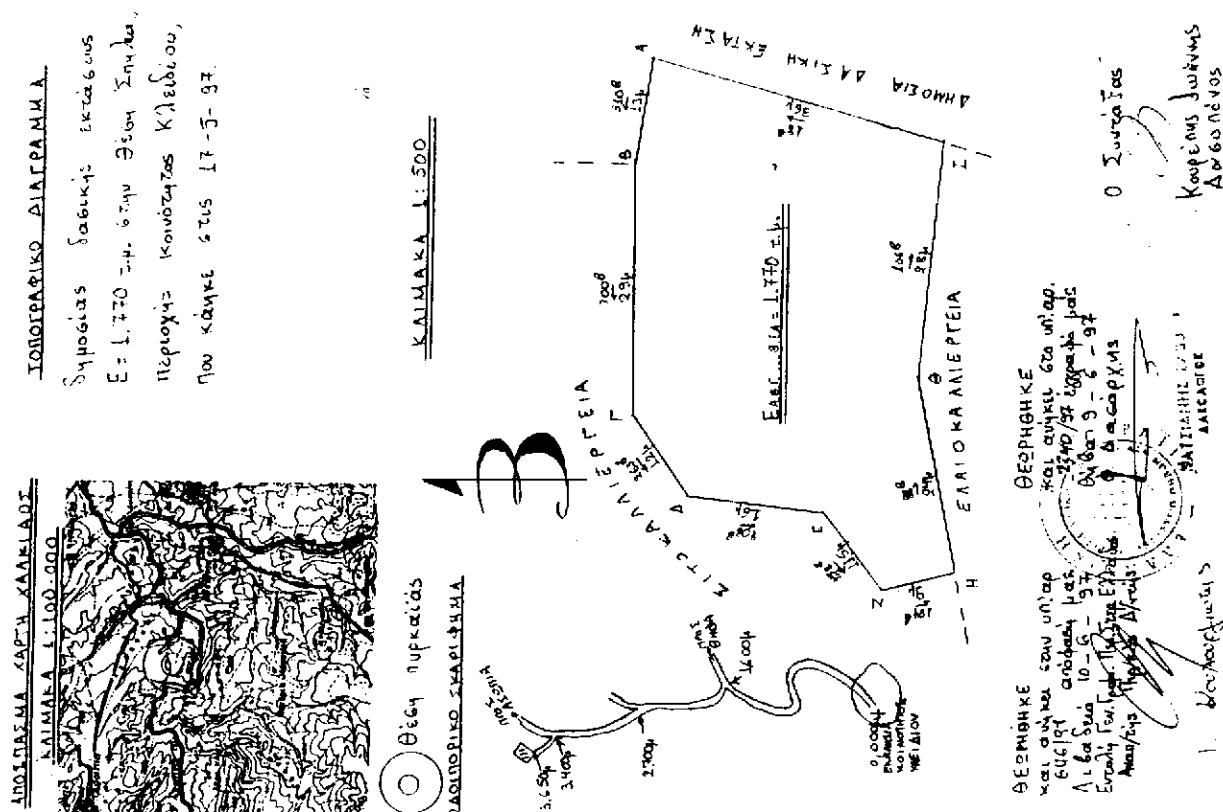
ΔΥΤΙΚΑ: Με δημόσια δασική έκταση.

Η απόφαση αυτή να δημοσιευθεί στην Εφημερίδα της Κυβερνήσεως.

Λιβαδειά, 10 Ιουνίου 1997

Με εντολή Γεν. Γρ. Περιφ.

Ο Αν. Περιφ/κού Δ/ντή
ΙΩΑΝΝΗΣ ΚΟΥΛΟΥΡΓΙΩΤΗΣ



Αριθ. 626

(3)

Κήρυξη αναδασωτέας έκτασης Ε=6,320 στρ. στη θέση «Κάτω Λαρσός» Δήμου Αράχωβας Ν. Βοιωτίας.

Ο ΓΕΝ. ΓΡΑΜΜΑΤΕΑΣ ΠΕΡΙΦ. ΣΤΕΡ. ΕΛΛΑΔΑΣ

Έχοντας υπόψη:

1. Τις διατάξεις του αρθ. 117 παρ. 3 του Συντάγματος της χώρας, των αρθ. 38 παρ. 1 & 41 παρ. 1 του 11.998/79, ως & του αρθ. 12 παρ. 2 του Ν. 2040/92 «Ρύθμιση θεμάτων αρμοδ/τας Υπ. Γεωργίας κλπ».

2. Τις αριθ. (α) 160417/1180/8.7.80 & (β) 182447/3049/24.9.80 διαταγές του Υπουργείου Γεωργίας.

3. Τις διατάξεις των αρθ. 4 παρ. 1 & 6 παρ. 7 του Ν. 2240/94 ως & του αρθ. 14 του Ν. 2399/96.

4. Την αρ. 1369/3.6.97 αναφορά - πρόταση του Δασαρχείου Λιβαδειάς για κήρυξη ως αναδασωτέας δημόσιου δασικής έκτασης Ε= 6,320 στρεμ. στη θέση «Κάτω Λαρσός» περιφέρειας Δήμου Αράχωβας Νομού Βοιωτίας η οποία Καλυπτόταν από δασική βλάστησης και εκχερσώθηκε παράνομα από τον Δημήτριο Ι. Ανδρίτσο Επίσης περιφράχθηκε και κατασκεύασε εντός αυτής παράγκα διαμονής με ξύλα και λαμαρίνες διαστάσεων 10,70 x 5,60, αποφασίζουμε:

Κηρύσσουμε αναδασωτέα με σκοπό, τη διατήρηση του

δασικού χαρακτήρα, τη προστασία & την αποκατάσταση της δασικής βλάστησης, με φυσική ή τεχνική αναγέννηση τη δημόσια δασική έκταση Ε= 6,320 στρεμ. που βρίσκεται στη θέση «Κάτω Λαρσός» περιφέρειας Δήμου Αράχωβας Ν. Βοιωτίας & καταστράφηκε με εκχώρωση από τον Δημήτριο Ιωάν. Ανδρίτσο.

Η παραπάνω αναδασωτέα έκταση προσδιορίζεται από τα στοιχεία 1,2,3,4,5,6,7,8,9,10,11,.. 23,24,1 στο συνημμένο τοπογραφικό διάγραμμα με κλίμακα, 1:1000 και που αποτελεί αναπόσπαστο μέρος της απόφασης αυτής, ορίζεται δε η έκταση:

ΒΟΡΕΙΑ: Με δημόσια δασική έκταση.

ΝΟΤΙΑ: Με δρόμο & πέραν αυτού λωρίδα δ.δ.ε. 1015μ. και Πέραν αυτή με ιδιαιτησία.

ΑΝΑΤ/ΚΑ: Με δημόσια δασική έκταση.

ΔΥΤΙΚΑ: Με δημόσια δασική έκταση.

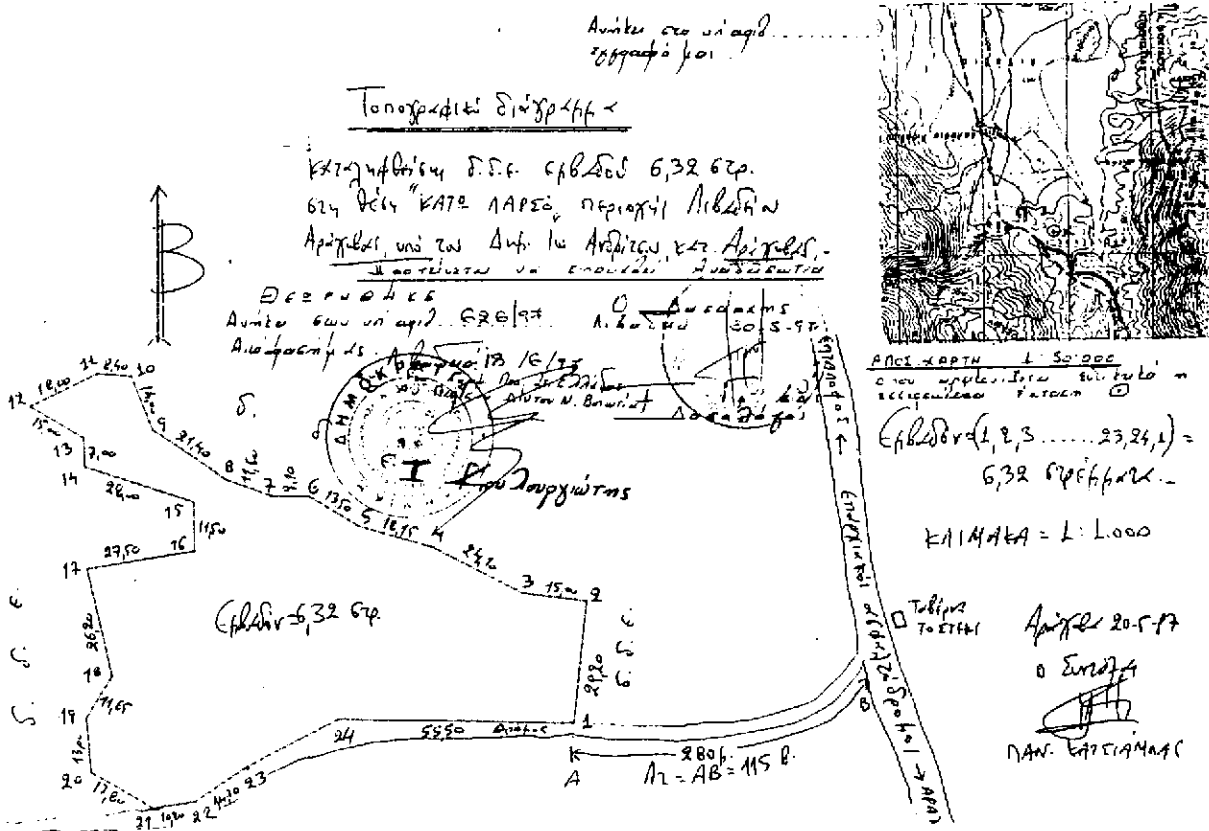
Η απόφαση αυτή να δημοσιευθεί στην Εφημερίδα της Κυβερνήσεως.

Λιβαδειά, 18 Ιουνίου 1997

Με εντολή Γεν. Γρ. Περιφ.

Ο Αν. Περιφ/Κού Δ/ντή

ΙΩΑΝΝΗΣ ΚΟΥΛΟΥΡΓΙΩΤΗΣ



ΠΟΛΕΟΔΟΜΙΑ**ΔΙΑΤΑΓΜΑΤΑ**

(4)

Τροποποίηση του εγκεκριμένου ρυμοτομικού σχεδίου του δήμου Ευόσμου (ν. Θεσσαλονίκης) και τροποποίηση προκηπίου.

**Ο ΠΡΟΕΔΡΟΣ
ΤΗΣ ΕΛΛΗΝΙΚΗΣ ΔΗΜΟΚΡΑΤΙΑΣ**

Έχοντας υπόψη:

1. Τις διατάξεις των άρθρων 3,9 και 70 του Ν. διατάγματος της 17.7.1923 «περί σχεδίων πόλεων κλπ» (Α' 228), όπως μεταγενέστερα τροποποιήθηκαν και συμπληρώθηκαν.

2. Τις διατάξεις του άρθρου 99 παρ. 3 του Ν. 1892/1990 «Για τον εκσυγχρονισμό και την ανάπτυξη και άλλες διατάξεις» (Α' 101), όπως αντικαταστάθηκε με την παρ. 2 του άρθρου 7 του Ν. 2052/1992 «Μέτρα για την αντιμετώπιση του νέφους και πολεοδομικές ρυθμίσεις» (Α' 94), και την παρ. 22 του άρθρου 3 του Ν. 2242/1994 «Πολεοδόμηση μετοχών δεύτερης κατοικίας σε Ζώνες Οικιστικού Ελέγχου, προστασίας φυσικού και δομημένου περιβάλλοντος και άλλες διατάξεις» (Α' 162).

3. Τις διατάξεις του άρθρου 29 Α του Ν. 1558/1985 «Κυβέρνηση και Κυβερνητικά Όργανα» (Α' 137), όπως αυτό προστέθηκε με το άρθρο 27 του Ν. 2081/1992 (Α' 154).

4. Την υπ' αρ. 236/1994 γνωμοδότηση του δημοτικού συμβουλίου Ευόσμου.

5. Την 873/συν.31η/19.9.1995 γνωμοδότηση του Συμβουλίου Χωροταξίας, Οικισμού και Περιβάλλοντος νομού Θεσσαλονίκης.

6. Το γεγονός ότι από τις κανονιστικές διατάξεις αυτού του διατάγματος δεν προκαλείται δαπάνη σε βάρος του κρατικού προϋπολογισμού και του οικείου Ο.Τ.Α.

7. Την 427/1996 γνωμοδότηση του Συμβουλίου της Επικρατείας με πρόταση του Υπουργού Περιβάλλοντος, Χωροταξίας και Δημοσίων Έργων, αποφασίζουμε:

Άρθρο 1

Εγκρίνεται η τροποποίηση του εγκεκριμένου ρυμοτομικού σχεδίου του δήμου Ευόσμου Ν. Θεσσαλονίκης και ειδικότερα στα οικοδομικά τετράγωνα εκατέρωθεν της οδού Παπαφλέσσα (βασικό οδικό δίκτυο) με παράλληλη μετατόπιση των οικοδομικών και ρυμοτομικών γραμμών, όπως φαίνεται στο σχετικό πρωτότυπο διάγραμμα σε κλίμακα 1:500 που θεωρήθηκε από τον Προϊστάμενο της Δ/νσης Τοπογραφικών Εφαρμογών με την 87401/1997 πράξη του και που αντίτυπο του σε φωτοσμίικρυνση δημοσιεύεται με το παρόν διάταγμα.

Άρθρο 2

Στο πρόσωπο των οικοπέδων οικοδομημένων ή μη που βρίσκονται στην περιοχή της οποίας τροποποιείται το σχέδιο με το άρθρο 1 του παρόντος, τροποποιείται το εγκεκριμένο από το ρυμοτομικό σχέδιο προκήπιο του πλάτους αυτού παραμένοντος τέσσερα (4.00) μέτρα, όπως φαίνεται στο διάγραμμα του άρθρου 1

Άρθρο 3

Η ισχύς του παρόντος διατάγματος αρχίζει από τη δημοσίευση του στην Εφημερίδα της Κυβερνήσεως.

Στον Υπουργό Περιβάλλοντος Χωροταξίας και Δημοσίων Έργων αναθέτουμε την δημοσίευση και εκτέλεση του παρόντος διατάγματος.

Αθήνα, 14 Μαρτίου 1997

Ο ΠΡΟΕΔΡΟΣ ΤΗΣ ΔΗΜΟΚΡΑΤΙΑΣ
ΚΩΝΣΤΑΝΤΙΝΟΣ ΣΤΕΦΑΝΟΠΟΥΛΟΣ


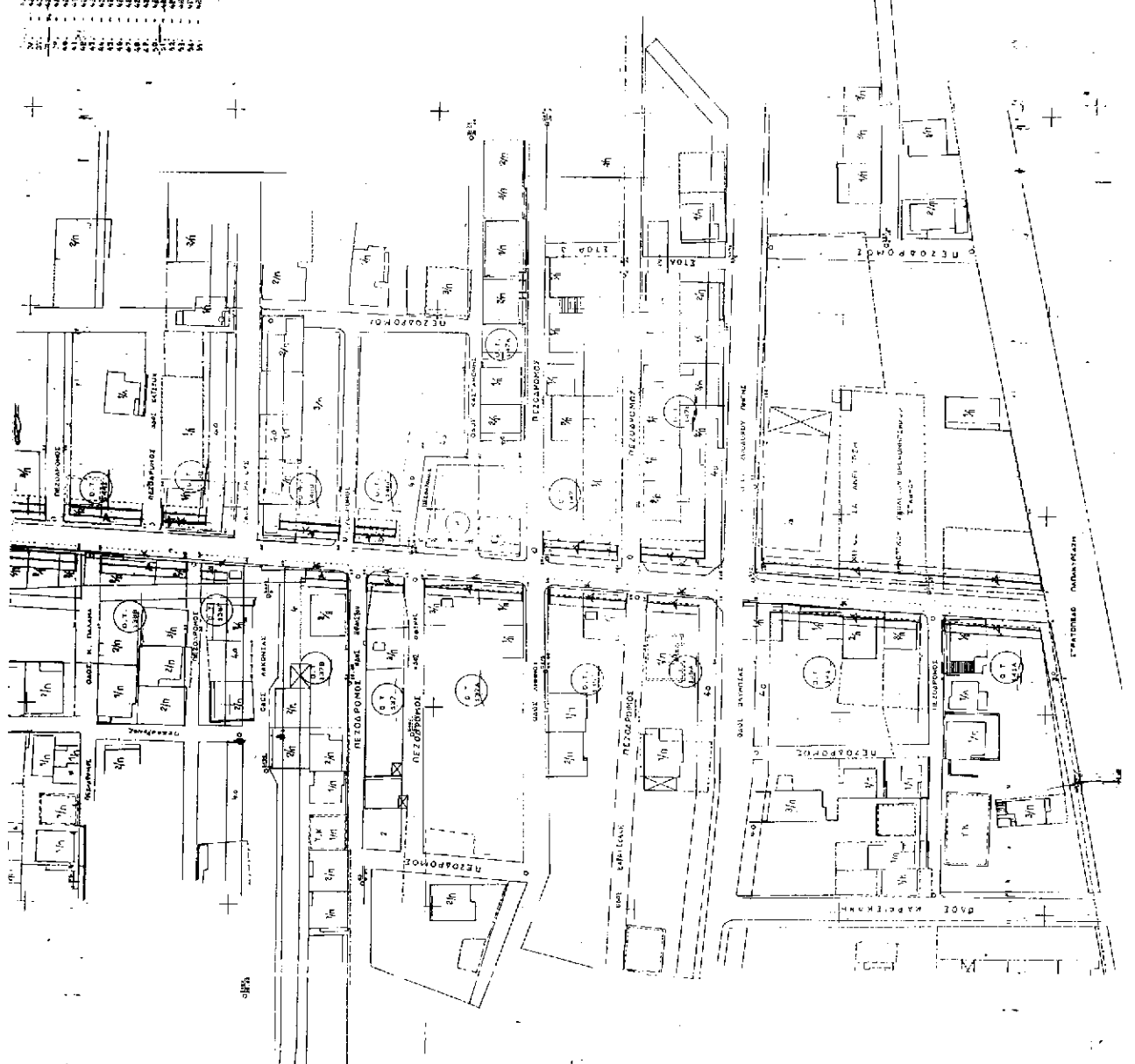
Ο ΥΠΟΥΡΓΟΣ
ΠΕΡΙΒΑΛΛΟΝΤΟΣ ΧΩΡ/ΞΙΑΣ & ΔΗΜ. ΕΡΓΩΝ
ΚΩΣΤΑΣ ΛΑΛΩΤΗΣ

201	421212	101	421212
202	421213	102	421213
203	421214	103	421214
204	421215	104	421215
205	421216	105	421216
206	421217	106	421217
207	421218	107	421218
208	421219	108	421219
209	421220	109	421220
210	421221	110	421221
211	421222	111	421222
212	421223	112	421223
213	421224	113	421224
214	421225	114	421225
215	421226	115	421226
216	421227	116	421227
217	421228	117	421228
218	421229	118	421229
219	421230	119	421230
220	421231	120	421231
221	421232	121	421232
222	421233	122	421233
223	421234	123	421234
224	421235	124	421235
225	421236	125	421236
226	421237	126	421237
227	421238	127	421238
228	421239	128	421239
229	421240	129	421240
230	421241	130	421241
231	421242	131	421242
232	421243	132	421243
233	421244	133	421244
234	421245	134	421245
235	421246	135	421246
236	421247	136	421247
237	421248	137	421248
238	421249	138	421249
239	421250	139	421250
240	421251	140	421251
241	421252	141	421252
242	421253	142	421253
243	421254	143	421254
244	421255	144	421255
245	421256	145	421256
246	421257	146	421257
247	421258	147	421258
248	421259	148	421259
249	421260	149	421260
250	421261	150	421261

Αριθμός 187
 ΤΕΥΧΟΣ ΤΕΤΑΡΤΟ
 ΕΦΗΜΕΡΙΣ ΤΗΣ ΚΥΒΕΡΝΗΣΕΩΣ
 (ΕΚΔΟΣΗ ΤΗΣ ΤΡΙΤΗΣ
 ΠΕΡΙΟΧΗΣ)
 26 ΔΕΚΕΜΒΡΙΟΥ 1955
 ΑΡΧΗ ΚΑΤΑΣΤΑΣΕΩΣ

Συνεδρίαση της 14/12/55
 Εγκρίθηκε η υπεύθυνη
 # αναρτήσεων
 Α. Χαλφής
 από την Α. & Α. Χαλφής

Ο Διευθυντής
 Α. Χαλφής
 Ο Υποδιευθυντής
 Α. Χαλφής
 Ο Γραμματέας
 Α. Χαλφής



ΑΝΑΚΟΙΝΩΣΕΙΣ

(5)

Ειδοποίηση περί γενομένης παρακαταθέσεως αποζημιώσεως, λόγω αναγκαστικής (ρυμοτομικής) απαλλοτριώσεως ακινήτων στην Άρτα και στην συμβολή των οδών Οδηγητρίας και Παπάγου.

Η ομόρρυθμη εταιρεία με την επωνυμία «Θεόδωρος Αλεξάνδρου Καρανίκας και Νικόλαος Αλεξάνδρου Κρανίκας Ο.Ε.», που εδρεύει στην Άρτα και που νόμιμα εκπροσωπείται γνωστοποιεί ότι ως επισπεύδουσα παρακατέθεσε στο Ταμείο Παρακαταθηκών και Δανείων (Γραφείο Άρτας) την προσωρινή αποζημίωση που καθορίστηκε με την υπ' αριθ. 233/13.6.1997 απόφαση του Μονομελούς Πρωτοδικείου Άρτης (διαδικασίας απαλλοτριώσεων) για τα παρακάτω ακίνητα που απαλλοτριώθηκαν και που αναφέρονται στην υπ' αριθ. Π9/1996 πράξη προσκυρώσεως και αναλογισμού αποζημιώσεως του ΤΠ-ΠΕ (Τμήματος Πολεοδομίας - Πολεοδομικών Εφαρμογών) του Δήμου Αρταίων, η οποία επικυρώθηκε και έγινε τελεσιδική με την υπ' αριθ. 3804/23.12.1996 απόφαση του Νομάρχη Άρτας και όπου απεικονίζονται στον οικείο και ενσωματωμένο στον πίο πάνω πράξη κτηματολογικό πίνακα - κτηματολογικό διάγραμμα του συντάξαντος Πολιτικού Μηχανικού Σπυριδωνος Μπουραντά, που είναι ενσωματωμένος στην πίο πάνω πράξη και που θεωρήθηκε από τον Προϊστάμενο της ΤΥΔ Σπυριδωνα Τζαχαρήστα και συγκεκριμένα:

1. Δρχ. 9.119.600 με το υπ' αριθ. 43038/26.6.1997 γραμμάτιο συστάσεως παρακαταθήκης του Ταμείου Παρακαταθηκών και Δανείων/Γραφείου Άρτας για την υπ, αριθ. 5 ιδιοκτησία με φερομένη ιδιοκτήτρια την Σοφία Φώτη του Χρήστου και της Δημήτρως και μετά τον επισυμβάντα την 30.12.1996 θάνατό της τους εξ αδιαθέτου κληρονόμους της, υπέρ των οποίων γίνεται η προκειμένη παρακατάθεση και συγκεκριμένα:

α. Για το προσκυρούμενο τμήμα της εν λόγω υπ' αριθ. 5 ιδιοκτησίας στην υπ' αριθ. 4 ιδιοκτησία του άνω κτηματολογικού πίνακος - κτηματολογικού διαγράμματος υπό στοιχ. Ρ-Ρ-Α-Β-Β-Ρ- εμβαδού 22, 60 τετρ. μέτρων.

β. Για το αποζημιούμενο τμήμα της εν λόγω 5 ιδιοκτησίας για την διάνοιξη οδού υπ, στοιχ. Ρ-Ξ-Ο-Α-Ρ, εμβαδού 42 μ2 και

γ. Για εμβαδόν 65,68 μ2 μέτρων (αναλογία αποζημιώσης λόγω διανοίξεως πλατείας), ήτοι για συνολικό εμβα-

δόν 22,60 + 42 + 65,68 = 130,28 μ2 × 70.000 δρχ. η καθορισθείσα αποζημίωση με την πιο πάνω απόφαση κατά μ2 = 9.119.600.

Η αποζημίωση αυτή βαρύνει την υπ' αριθ. 4 ιδιοκτησία με φερομένους ιδιοκτήτες τους Χρήστο Νασσιούλα και Κων/νο Νασσιούλα.

2. Δρχ. 2.581.600 με το υπ' αριθ. 43.039/26.6.1997 γραμμάτιο συστάσεως παρακαταθήκης του Ταμείου Παρακαταθηκών και Δανείων/Γραφείου Άρτας για την αυτή ως άνω υπ' αριθ. 5 ιδιοκτησία με φερομένη ιδιοκτήτρια την Σοφία Φώτη του Χρήστου και της Δημήτρως και μετά τον επισυμβάντα την 30.12.1996 θάνατό της τους εξ αδιαθέτου κληρονόμους της για εμβαδόν 36,88 μ2 (αναλογία αποζημιώσεως λόγω διανοίξεως πλατείας), × 70.000 δρχ. η καθορισθείσα αποζημίωση με την πιο πάνω απόφαση κατά μ2 = 2.581.600 και η οποία αποζημίωση βαρύνει την ιδιοκτησία 8 με φερομένους ιδιοκτήτες του αδελφούς Μαστρογιάννη και τον Βασίλειο Γιαννάκη και

3. Δρχ. 1.109.100 με το υπ, αριθ. 43.052/27.6.1997 γραμμάτιο συστάσεως παρακαταθήκης του Ταμείου Παρακαταθηκών και Δανείων/Γραφείου Άρτας για την αυτή ως άνω υπ' αριθ. 5 ιδιοκτησία με φερομένη ιδιοκτήτρια την Σοφία Φώτη του Χρήστου και της Δημήτρως και μετά τον επισυμβάντα την 30.12.1996 θάνατό της τους εξ αδιαθέτου κληρονόμους της και συγκεκριμένα α) για εμβαδόν 14,13 μ2 (από υπέρβαση υποχρεώσεως της ιδιοκτησίας αυτής για αναλογία αποζημιώσεως λόγω διανοίξεως πλατείας), × 70.000 δρχ. το τ.μ. = 989.100 και β) για 12 τσιμέντινα σκαλοπάτια × 10.000 = 120.000, ήτοι για συνολικό ποσό δρχ. 1.109.100 και η οποία αποζημίωση βαρύνει την ιδιοκτησία 1 με φερόμενο ιδιοκτήτη τον Δήμο Αρταίων. Στις πιο πάνω παρακαταθέσεις προέβη η προαναφερθείσα ομόρρυθμη εταιρεία με την επωνυμία «Θεόδωρος Αλεξ. Καρανίκας και Νικόλαος Αλεξ. Καρανίκας ΟΕ», ως επισπεύδουσα την προκειμένη ρυμοτομική απαλλοτρίωση. Προς γνώση των παραπάνω και παντός άλλου δικαιούχου, ενυποθήκου δανειστού η κατασχόντος δανειστού και τρίτων διεκδικητών και για τις νόμιμες συνέπειες.

Η ανακοίνωση αυτή να δημοσιευθεί στην Εφημερίδα της Κυβερνήσεως.

Άρτα, 30 Ιουνίου 1997

Ο Πληρεξ. Δικηγόρος
ΒΥΡΩΝ ΠΑΝ. ΠΑΠΑΚΟΣ

(Αριθ. διπλ. ΔΟΥ Ι Αθηνών 9172510/2.7.97).